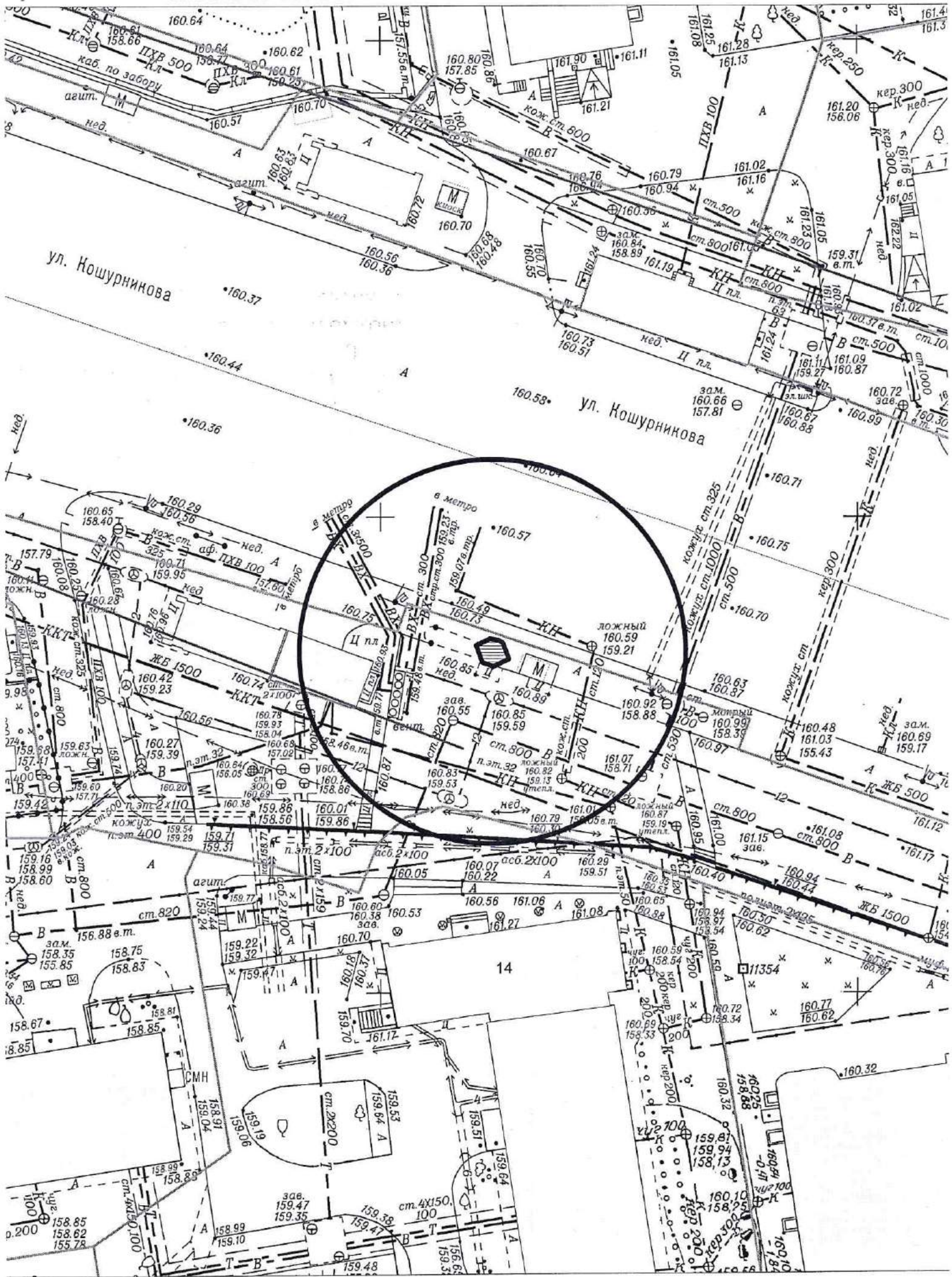


Информация о последствиях самовольного размещения нестационарных объектов

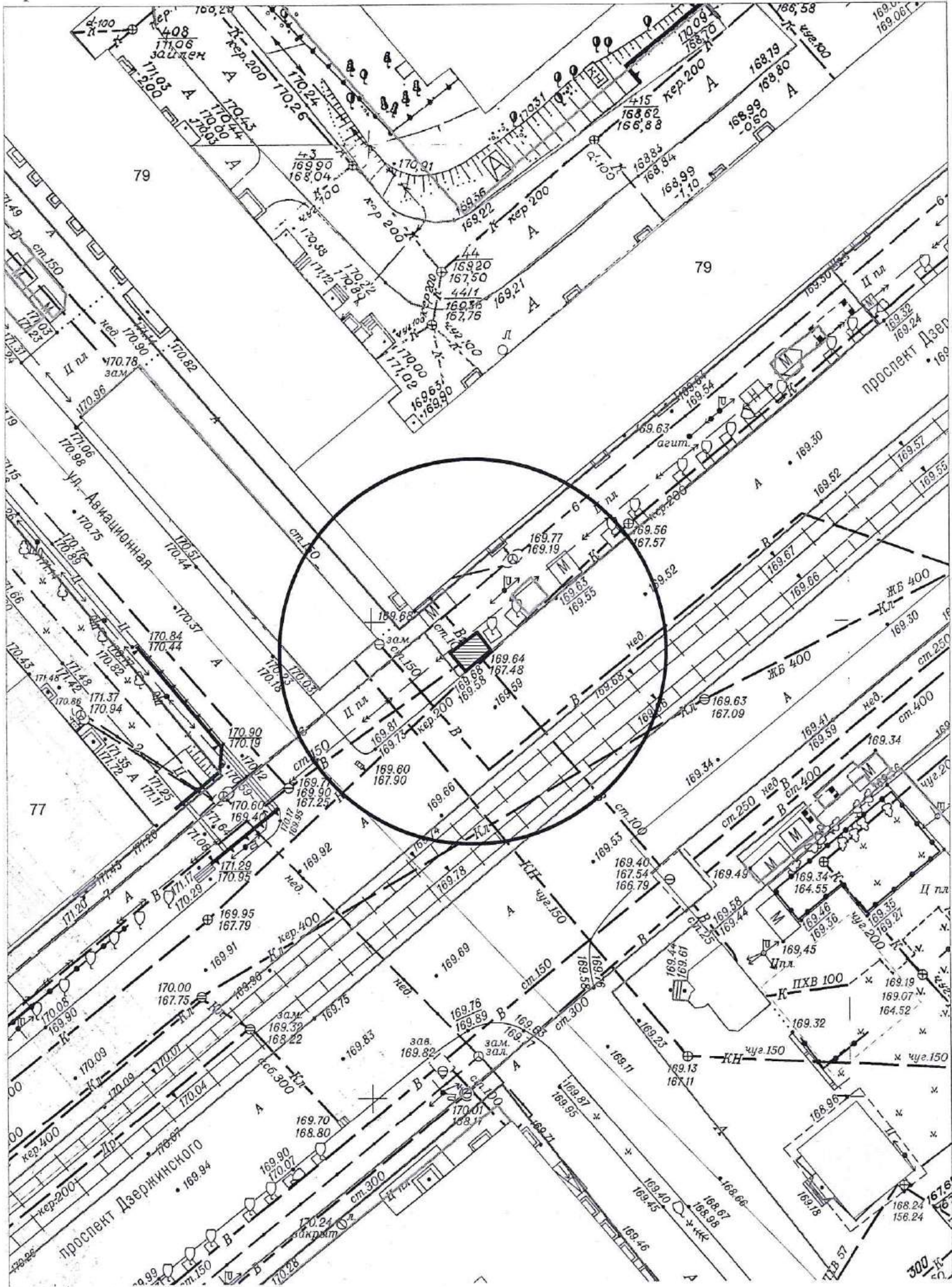
По результатам заседания комиссии по вопросам демонтажа самовольных нестационарных объектов на территории города Новосибирска от 05.05.2021 № 163 принято решение о демонтаже самовольных нестационарных объектов в пределах территорий, представленных на картах – схемах.

В соответствии с действующим Положением о нестационарных объектах на территории города Новосибирска, утвержденным решением Совета депутатов города Новосибирска от 29.04.2015 № 1336 (в редакции от 20.05.2020) (далее – Положение) в случае выявления повторного размещения самовольного нестационарного объекта в течение календарного года в пределах территории в радиусе 20 м от ранее демонтированного нестационарного объекта, указанной в карте-схеме территории, также в случае перемещения самовольного нестационарного объекта в пределах территории планируемого демонтажа и (или) если внешний вид его, в том числе размер, изменен, администрацией района (округом по районам) города Новосибирска (далее – администрация района (округ по районам)) составляется акт о выявлении самовольного нестационарного объекта (далее – акт о выявлении). На основании такого акта о выявлении департамент строительства и архитектуры мэрии города Новосибирска, администрации районов (округ по районам) обеспечивают повторный демонтаж самовольного нестационарного объекта без совершения действий, предусмотренных пунктами 6.6 – 6.8 Положения.

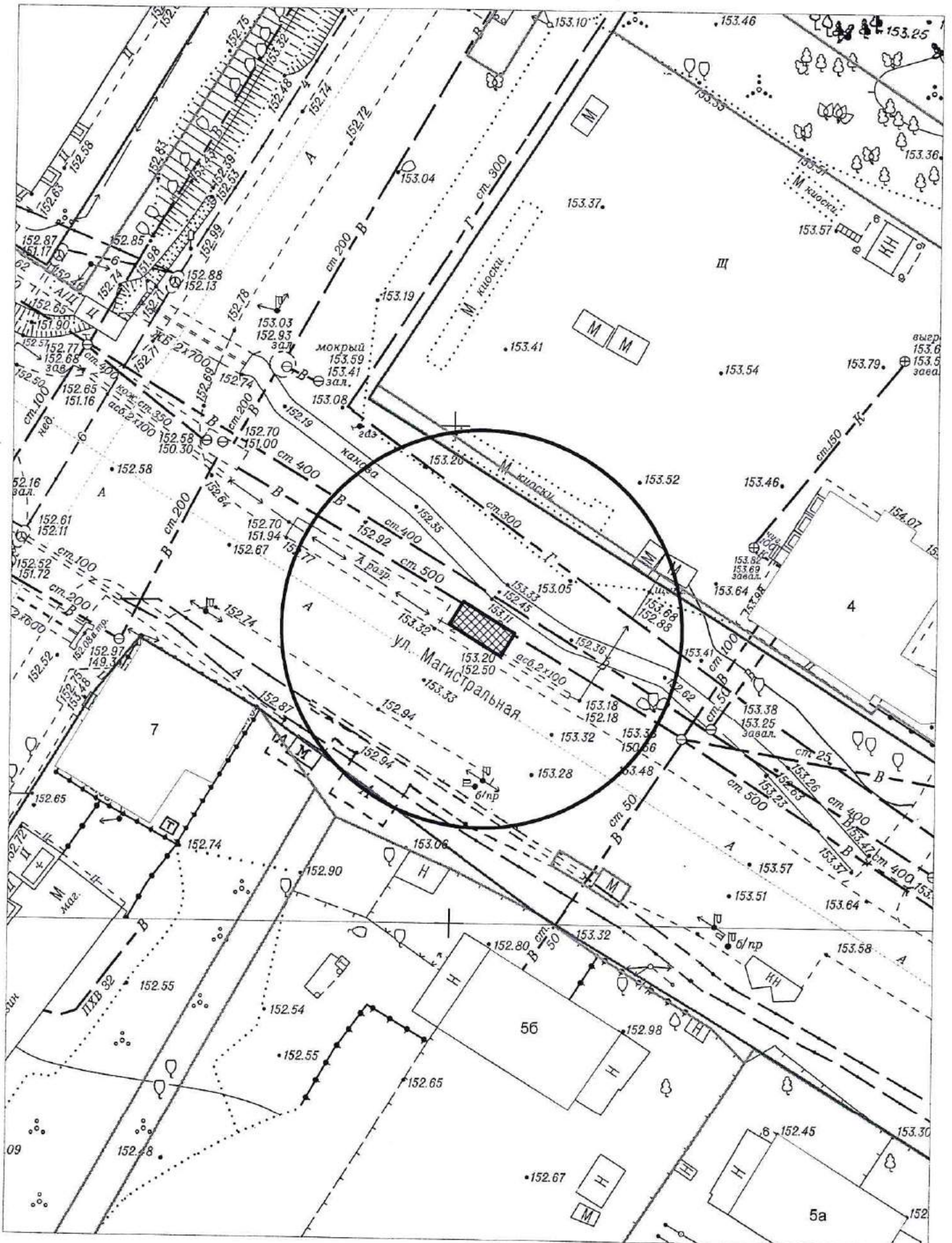
Карта схема территории № 833
по адресному ориентиру ул. Кошурникова 14/2
Масштаб М1:500



Карта схема территории № 834
по адресному ориентиру пр. Дзержинского 79
Масштаб М1:500



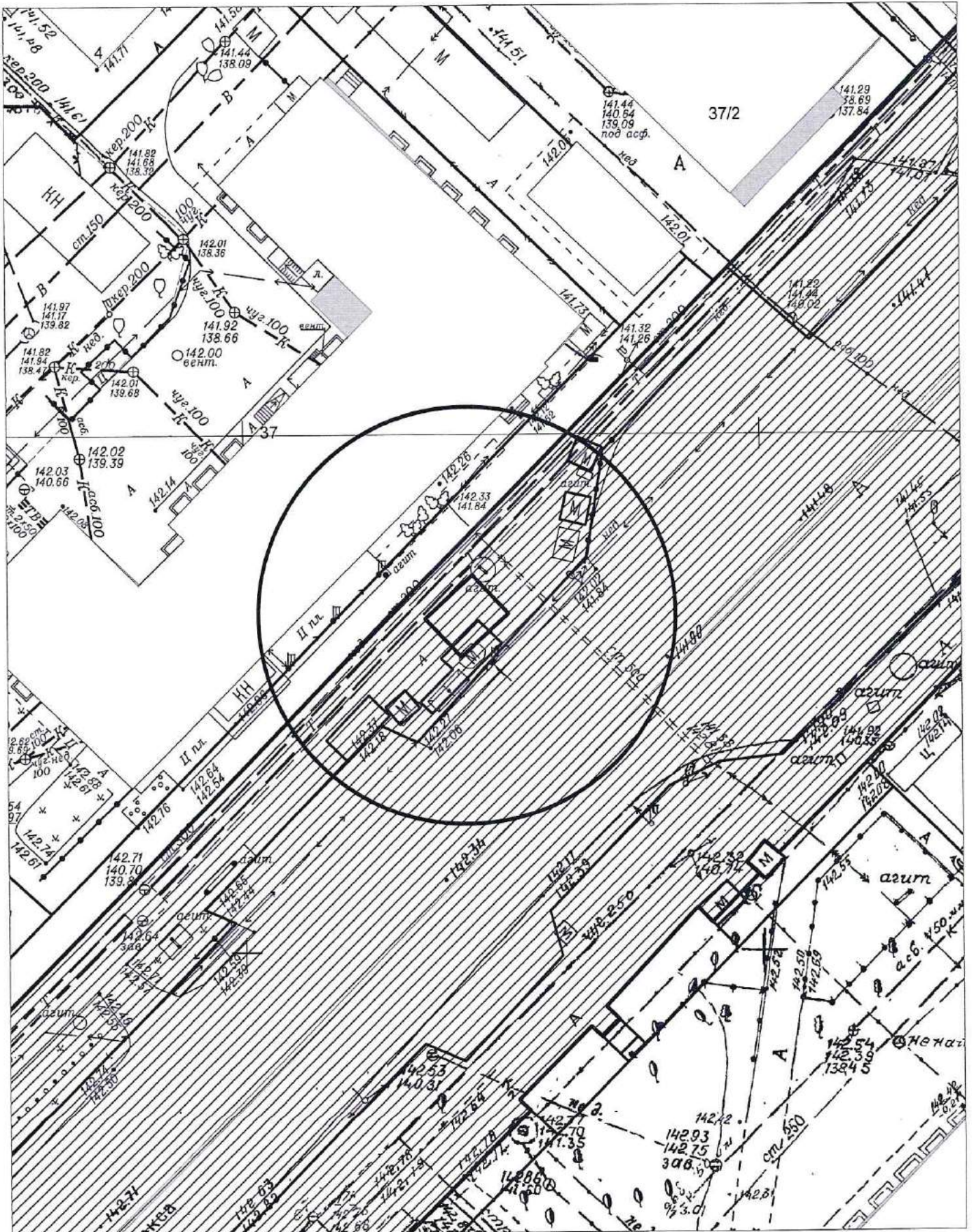
Карта-схема территории № 835
по адресному ориентиру: г. Новосибирск, ул. Магистральная, (4)
на топографическом плане
М 1:500



Карта-схема территории № 836

по адресному ориентиру: ул. Карла Маркса, (37)

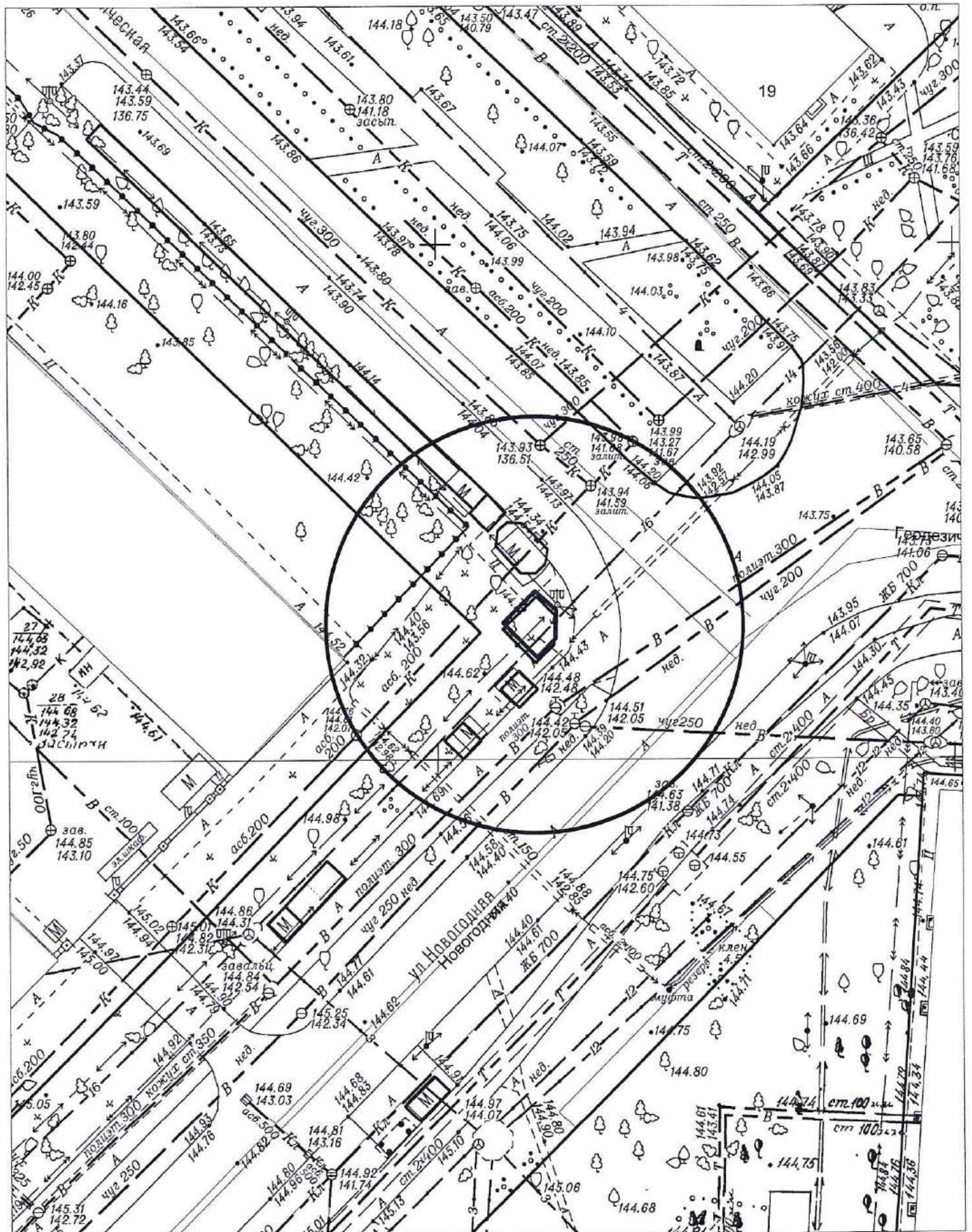
на топографическом плане М 1:500



Карта-схема территории № 837

по адресному ориентиру: ул. Новогодняя, 27

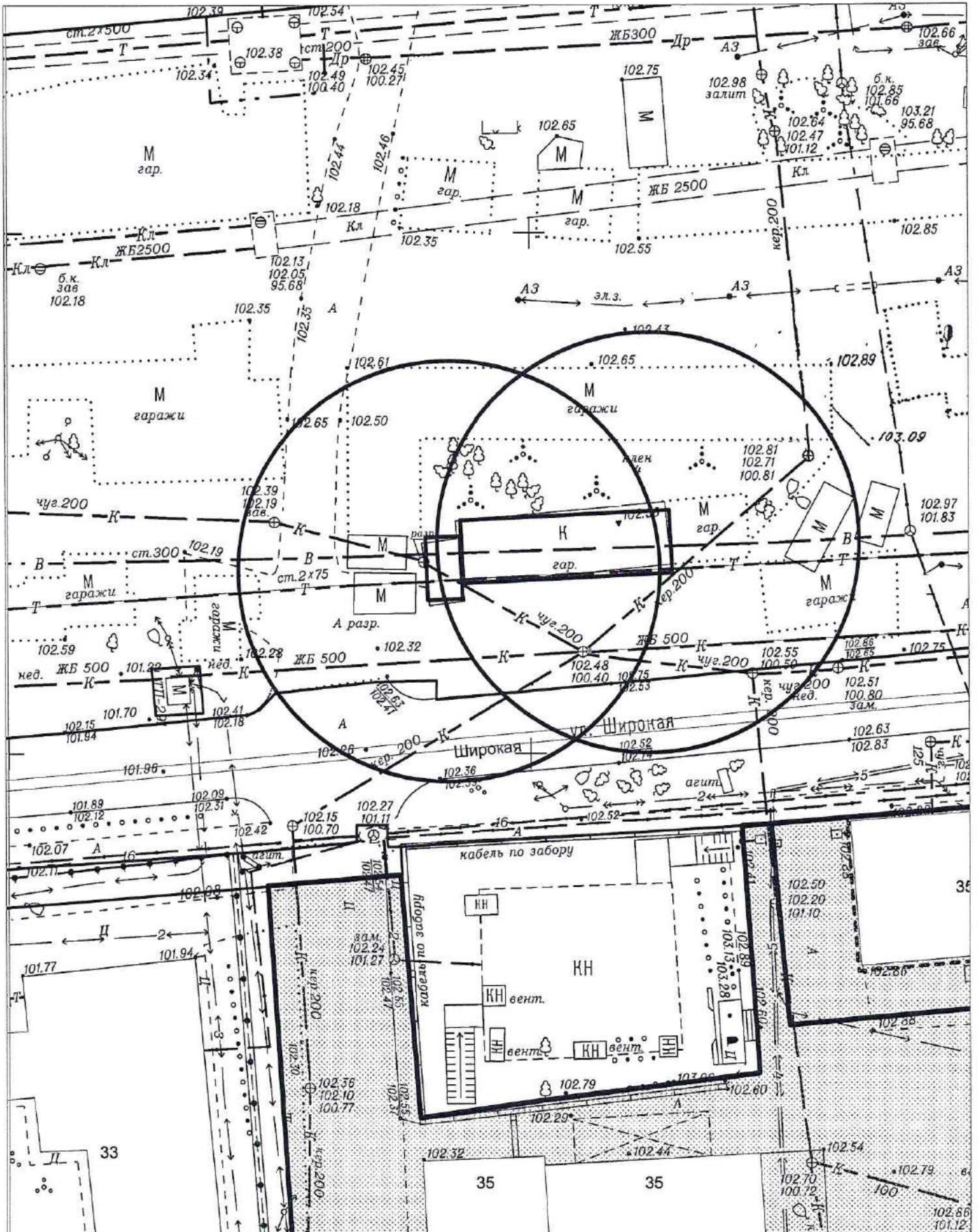
на топографическом плане М 1:500



Карта-схема территории № 838

по адресному ориентиру: ул. Широкая, (35)

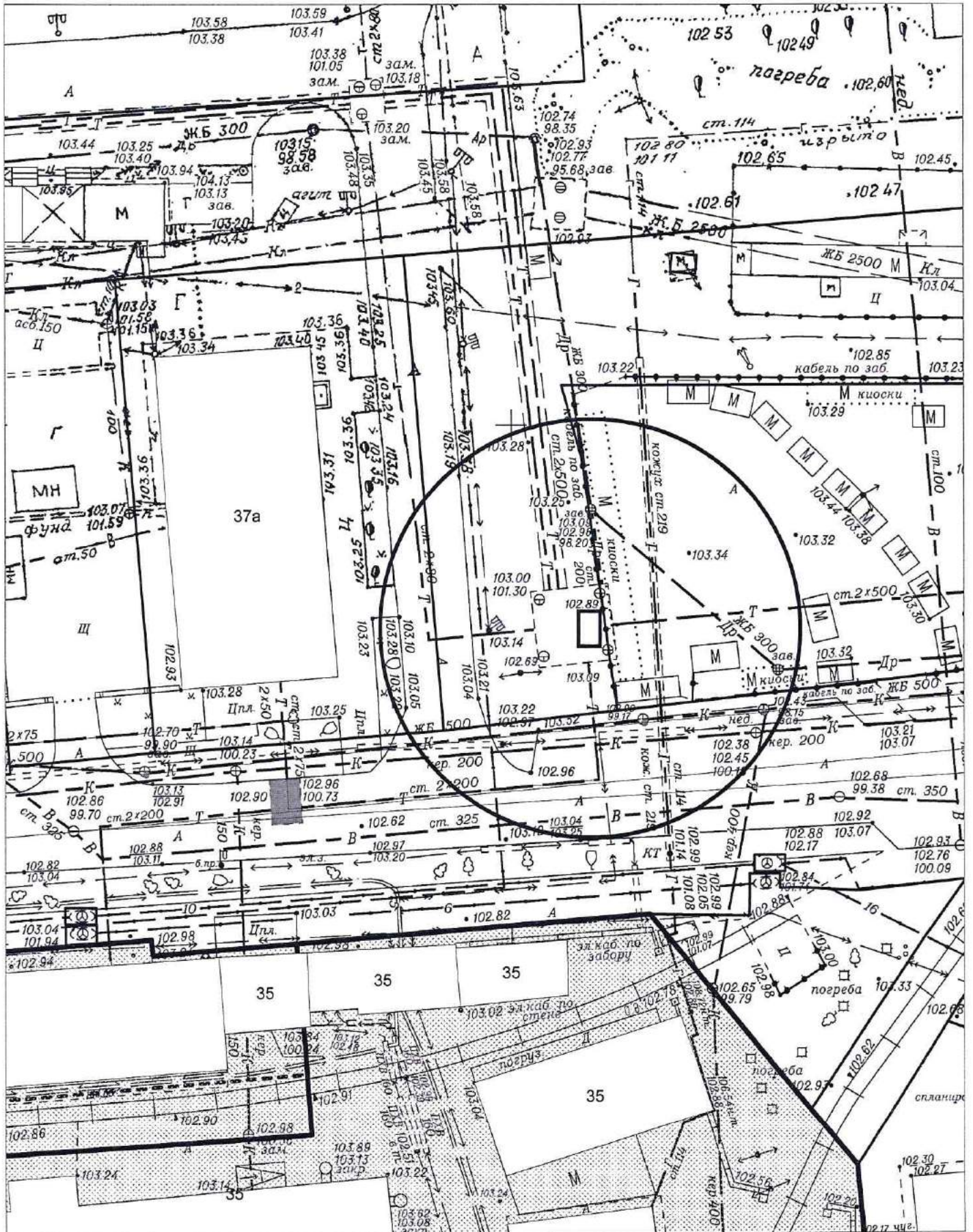
на топографическом плане М 1:500



Карта-схема территории № 839

по адресному ориентиру: ул. Широкая, (37а)

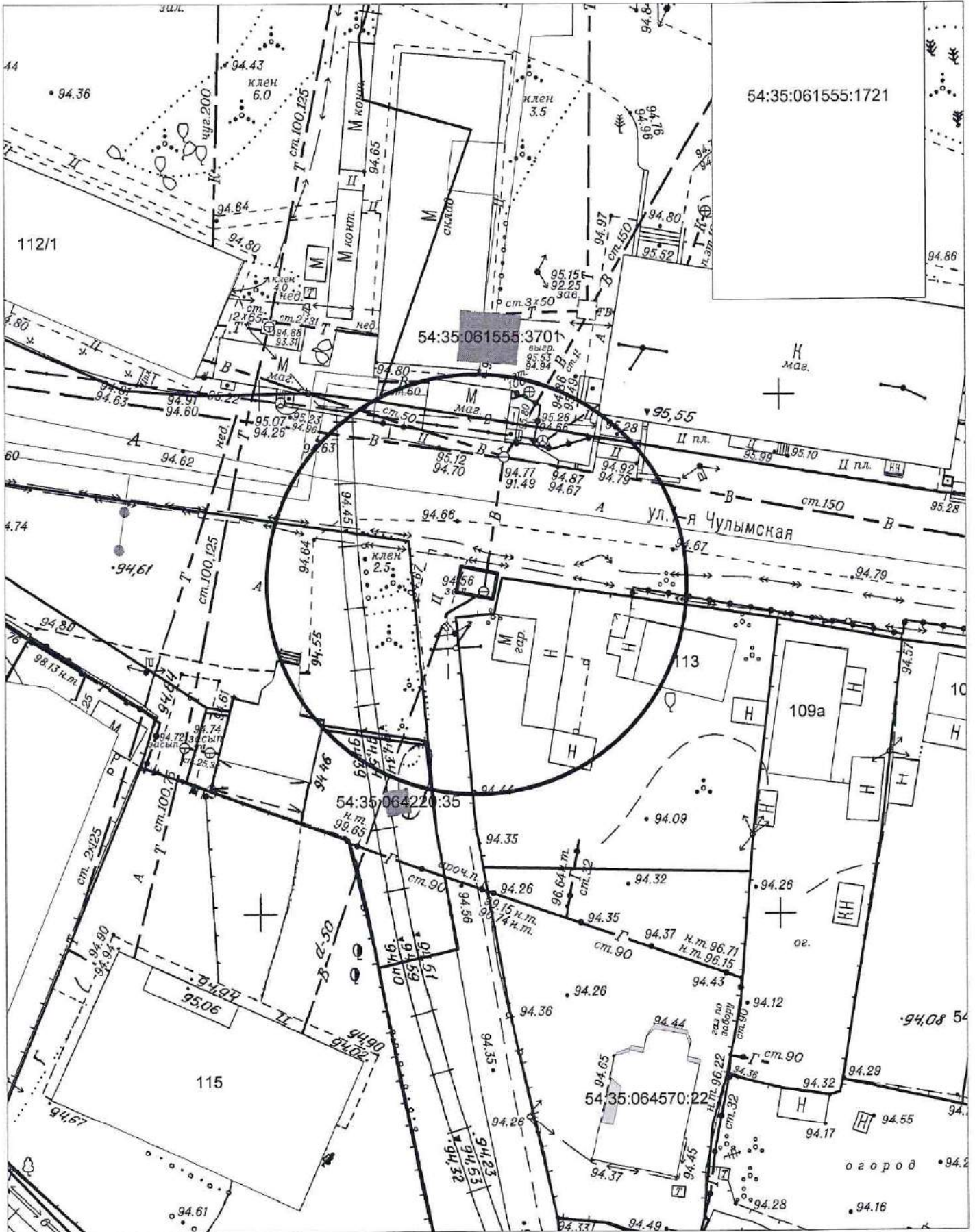
на топографическом плане М 1:500



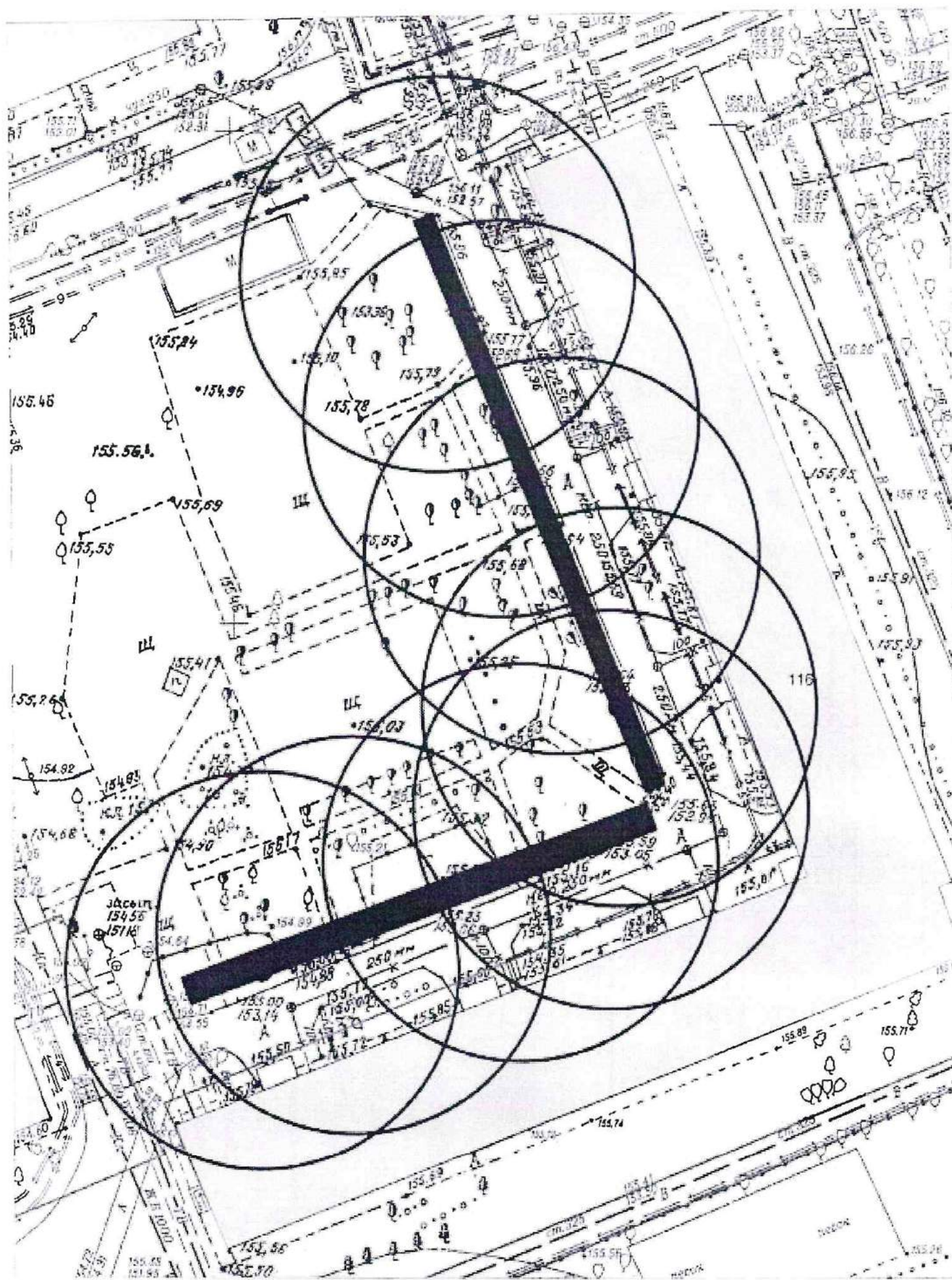
Карта-схема территории № 840

по адресному ориентиру: ул. 1-ая Чулымская, (113)

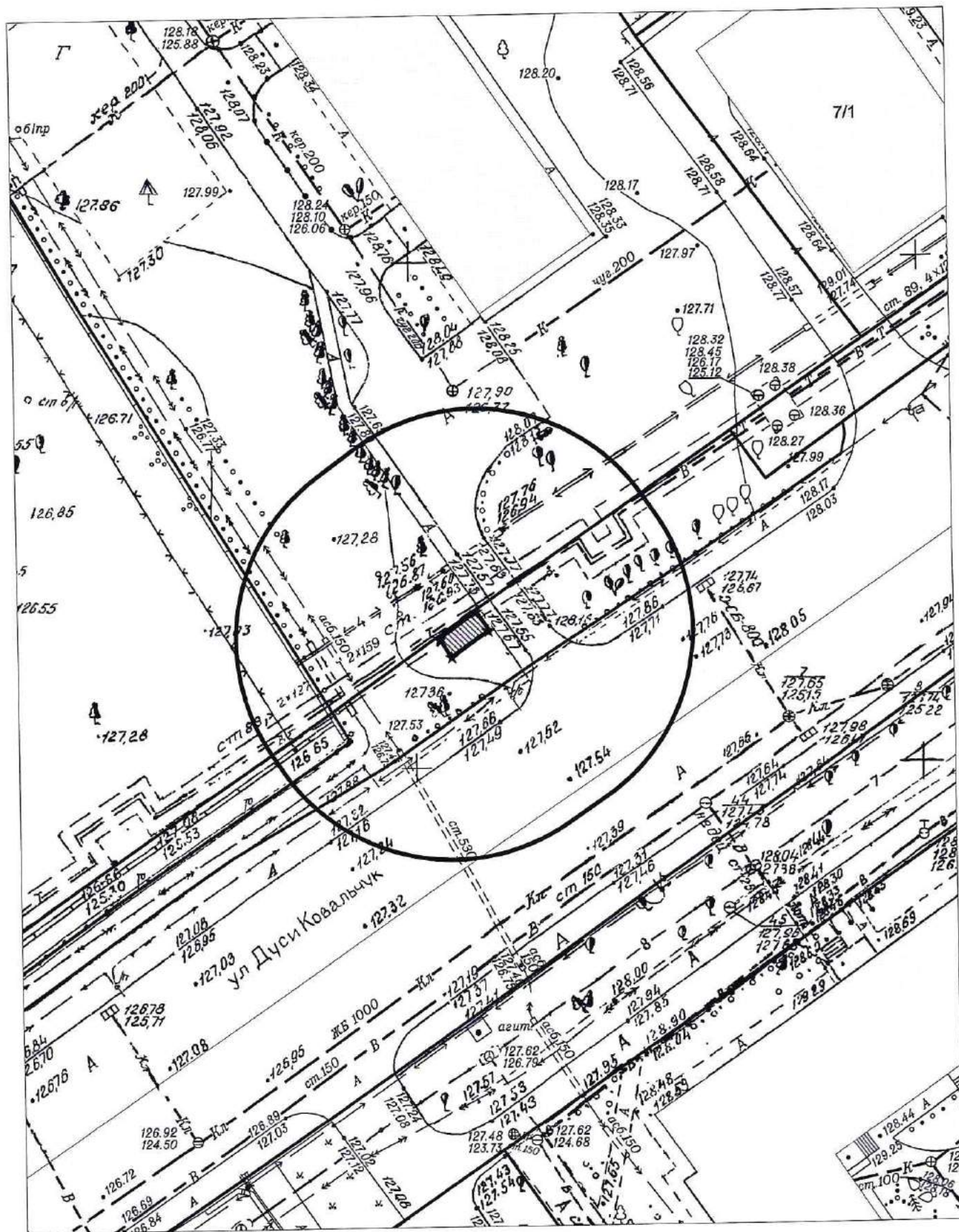
на топографическом плане М 1:500



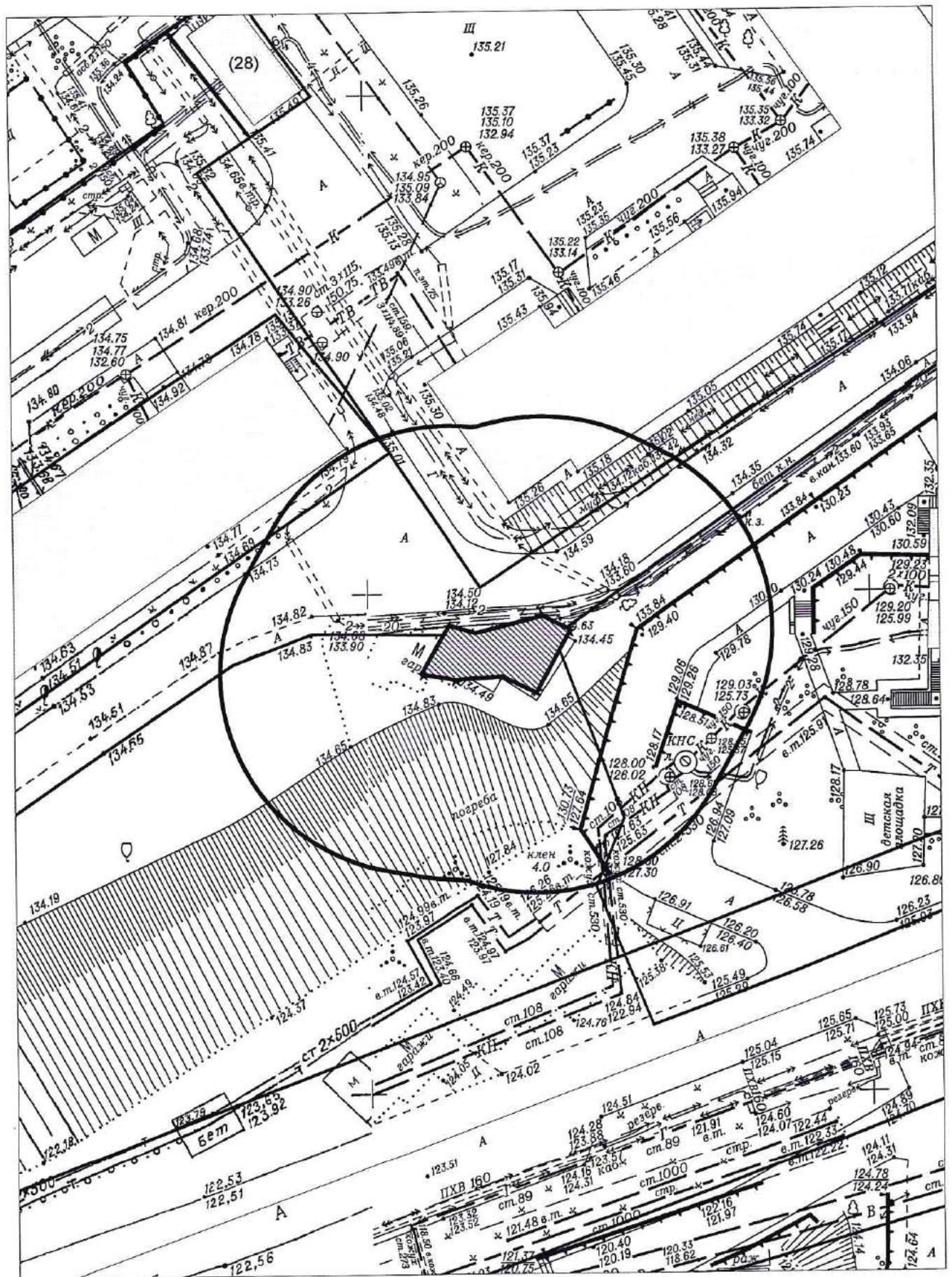
Карта-схема территории № 841
По адресному ориентиру улица Выборная, (116)
На топографическом плане М 1:500



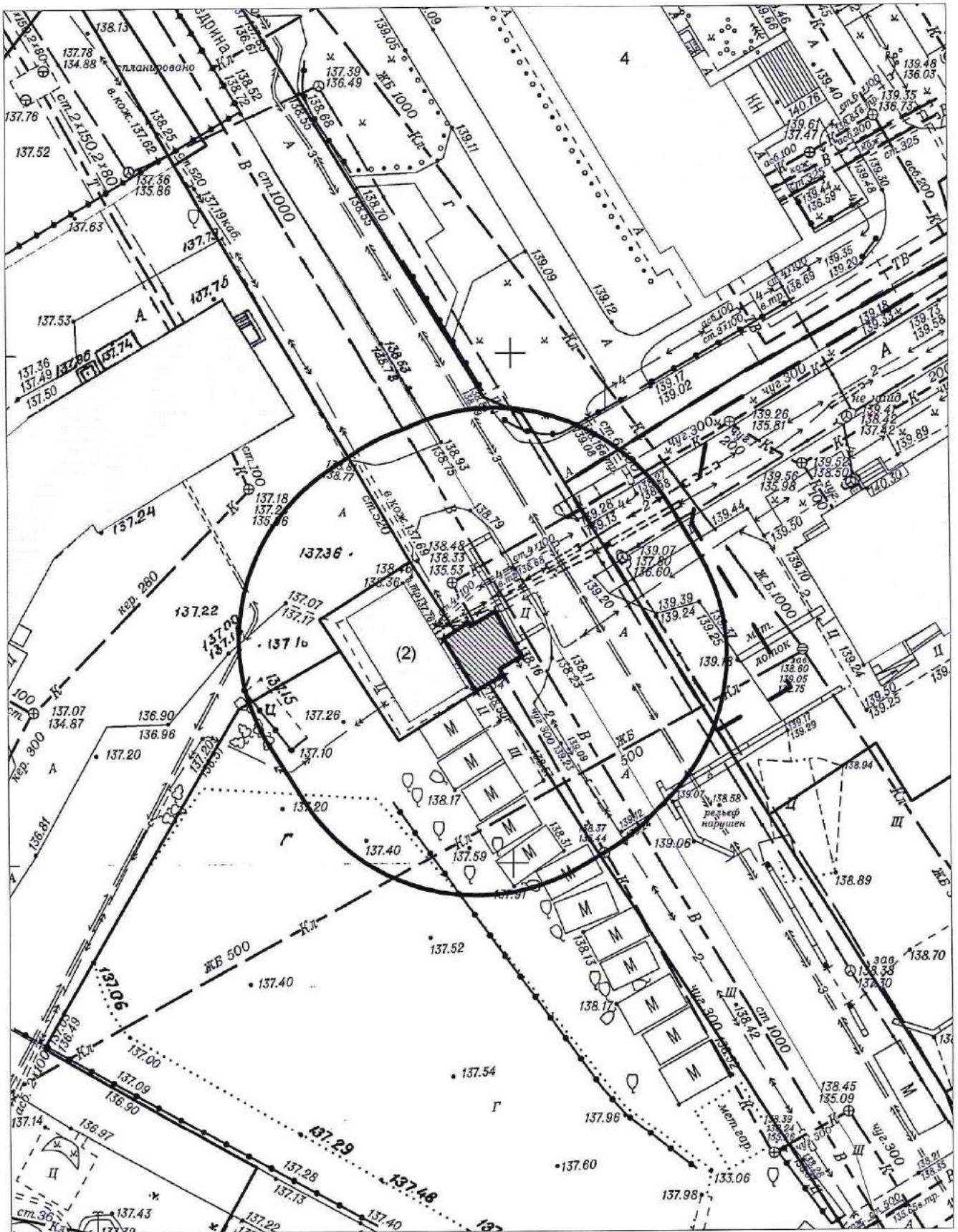
Карта - схема № 842
с адресным ориентиром: ул. Дуся Ковальчук, (5 к.1)
на топографическом плане М 1:500



Карта - схема № 843
с адресным ориентиром: ул. Дуси Ковальчук, (28/1)
на топографическом плане М 1:500



Карта - схема № 844
с адресным ориентиром: ул. Железнодорожная, (2)
на топографическом плане М 1:500



Карта - схема № 845
с адресным ориентиром: ул. Лебедевского, (3)
на топографическом плане М 1:1000

